Област: **Кюстендил**
Община: **Бобов дол**
ЕКАТТЕ: **16242**

**РАБОТНА КАРТА**
**НА МАСИВИ ЗА ПОЛЗВАНЕ 2025-2026**
## Землище: с. Горна Козница

Утвърдил: _____

160883.03 (E 22°53'01.0")
164330.03 (E 22°55'31.2")
4695736.49 (N42°20'23.9")
4693483.49 (N42°19'11.0")

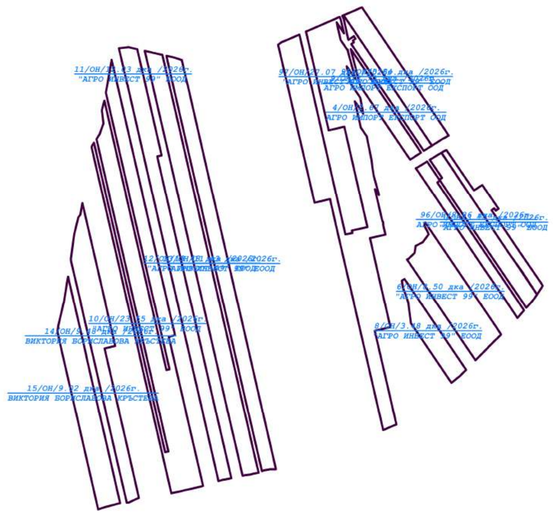





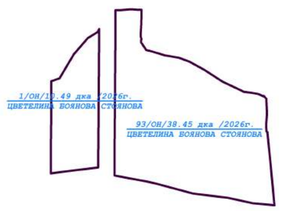


160883.03 (E 22°53'05.7")
164330.03 (E 22°55'35.9")
4693483.49 (N42°19'16.4")

Координатна система: **WGS84 (UTM), 35N**
Картна подложка:
Актуалност на данните: **29.08.2025-31.08.2025 г.**
Дата на отпечатване: **31.08.2025 г.**
Образец: **CadIS – 27.06.2017 г.**

**Мащаб 1:3000**
1 см = 30 m
0 30 60 90 120 150

Картен лист: **1/1**

Изработил: _____

Изготвено с **CadIS v.9**